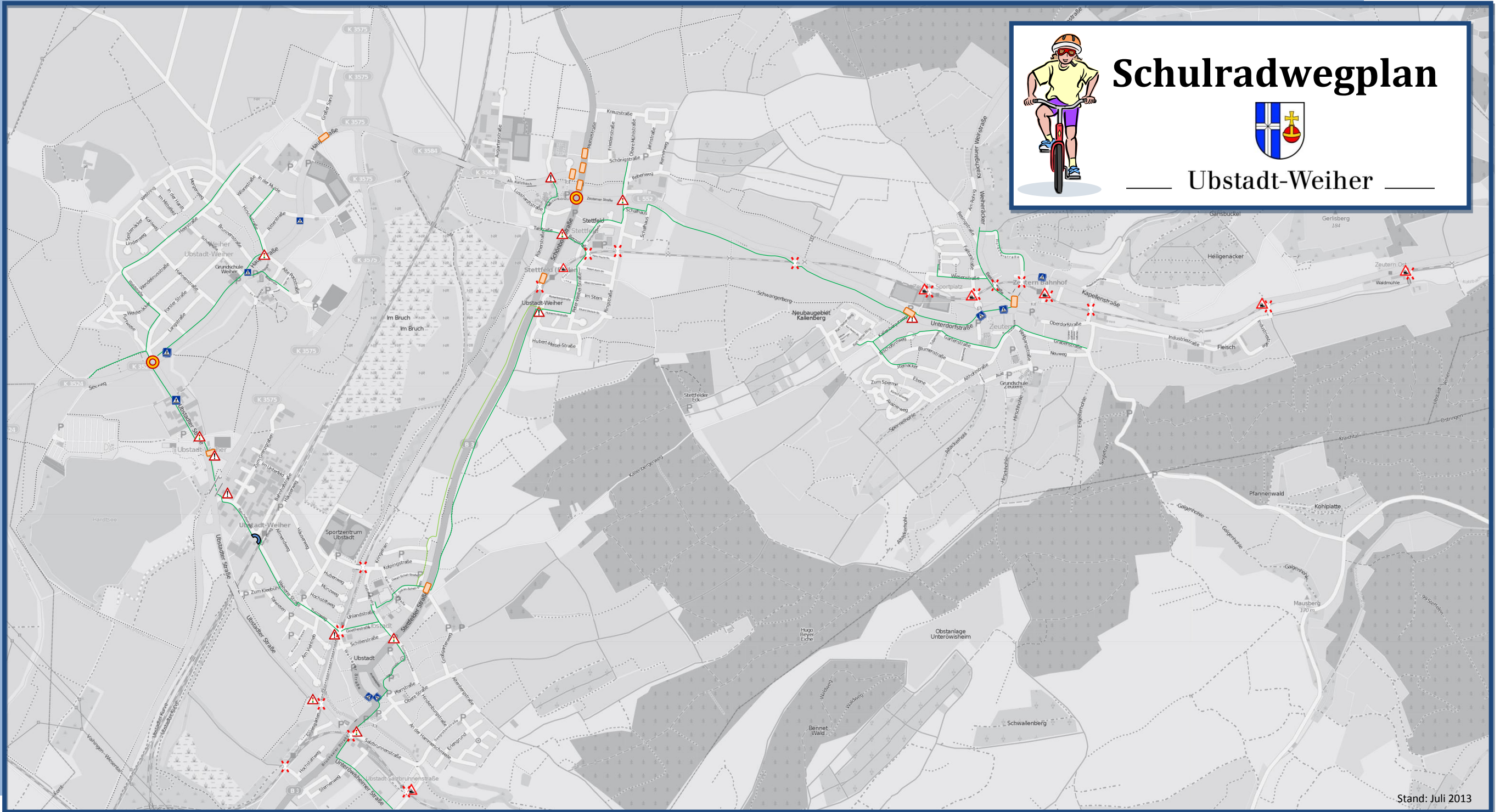




# Schulradwegplan













Ubstadt-Weiher



Stand: Juli 2013

## Legende

	Ampel		Erhöhte Vorsicht		Bahnübergang		Unterführung / Absteigen!		Fußgängerüberweg
	Route		Alternative Route		Querungshilfe		Kreisel / Querungshilfen benutzen		Unbeschränkter Bahnübergang